



www.toerisme-malle.be

👉 Bekijk zeker de toeristische troeven in Malle:  
de QR-code voor een routebeschrijving of GPX-file

De Notelaar, Lierselei 15, 2390 Malle

## VERTREKPLAATS

Fiets de route, geniet van een drankje en hapje onderweg, leef je uit tot een leuke opdracht. Voor je op de verschillende speelplekken. Vind je hem, dan nodigt hij je uit tot een leuke opdracht.

verschillende manieren beleven. Geniet met het gezin van deze fietstocht. Je kan deze tocht op

Over dege route  
8 km of 5 km

mois in het Land van Playsantiën. Haal je stalen ros van stal, neem je picknick mee en ontdek het die je kan nalazen in een handige brochure per gemeente.

In het Land van Playsantiën vind je speel- en ontmoetingsplekken waar je kroost avontuurlijk kan spelen in een groene omgeving. Ga volop op verkenning met je fiets langs veilige fietroutes op maat van je gezin. Elke gemeente heeft zijn specifieke troeven

## OP VERKENNING MET JE KROOST!



Geniet met het gezin

## Fietsroute langs speel- en ontmoetingsplekken

Kappy op de fiets

Oostmalle • 8 km | verkorting 5 km



Arstand 3,5km - vertrek aan kasteel De Renaissance, invulformulieren vind je aan de brug bij het kasteel.

Ga op pad met de Erfgoedapp en ontdek meer over het kasteeldomein de Renaissance. Stein, de kastelein vertelt heel wat weetjes over het kasteel, het park en het leven van de boer. Want wat wij nu zien als kasteel was heel wat jaren een neerhof of boerderij. Een leuke combinatie van leren, doen en spelen. Voor kleuters is er het spuurpad, een ontdekkingsstocht naar dieren silhouetten.

## DEN BOER OP MET HET KASTELEINPAD OF SPURPAD

- 👉 Speelbos de Renaissance (picknickbanken) **TIP** Den Boer Op
- 👉 Speelplein Prins Albertei
- 👉 Speelplein de Notelaar
- 👉 Provinciaal Vormingscentrum (geen Kappy) **TIP** Malse VoetenRoute
- 👉 Speelplein Kwaad Einde
- 👉 Speelbos Lochtiens (crossparcours, geen Kappy)
- 👉 Speelplein Klavereld
- 👉 Speelplein Lamskroon

In Oostmalle zijn er heel wat speelplekken om te verkennen.

## Speel- en ontmoetingsplekken

## BLOTEVOETENPAD

Ontdek de Malse natuur op je blote voeten! Doe je schoenen uit en doe de Malse Voeten-Route. Vertrekken doe je aan de inkom van het Provinciaal Vormingscentrum tegenover parking 2. Volg de kameleon. Hij wijst je de weg.



Lengte van het pad is 0,5 km - duurtijd ongeveer een uur.

Het land van Playsantiën werd in 2005 opgericht door de gemeenten Lille, Malle, Ranst, Zandhoven en Zoersel. Ze bundelen hun krachten om samen sterkere toeristische troeven te kunnen aanbieden.

een samenwerking van



KEMPEN



Opmak: Prospector | Druk: Zwartopwit | VU: Land van Playsantiën vzw, E. Van de Poel, Gustaaf Peetersstraat 7, 2520 Ranst | De informatie werd met zorg verzameld. Wijzigingen zijn altijd mogelijk, maar vallen niet onder de verantwoordelijkheid van de uitgever.








Zin in meer?  
Bekijk ons aanbod  
[www.landvanplaysantien.be](http://www.landvanplaysantien.be)

CONTACT  
Land van Playsantiën vzw  
Gustaaf Peetersstraat 7 • 2520 Ranst  
info@landvanplaysantien.be • 03 310 05 13



Map Data: © OpenStreetMap Contributors; Cartography: © RouteYou

### LEGENDE

- |   |                            |  |                                       |  |                             |
|---|----------------------------|--|---------------------------------------|--|-----------------------------|
|  1 | Speelplein de Notelaar     |  1P | Het Chocoladehuisje Smekenstraat 13 ☁ |  | Gevaarlijke oversteekplaats |
|  2 | Malse VoetenRoute          |  2P | Binnenhof Lierselei 30                |  | Verkorte weg                |
|  3 | Speelplein Kwaad Einde     |     | Kasteel de Renesse   Den Boer Op      |   | Mariapark                   |
|  4 | Speelbos Lochtiens         |  |                                       |  |                             |
|  5 | Speelplein Klaverveld      |  |                                       |  |                             |
|  6 | Speelplein Lamskroon       |  |                                       |  |                             |
|  7 | Speelbos de Renesse        |  |                                       |  |                             |
|  8 | Speelplein Prins Albertlei |  |                                       |  |                             |



Scan voor de digitale route

Ontdek op [www.landvanplaysantien.be](http://www.landvanplaysantien.be) nog andere leuke speelplekken, speelbossen en zoveel meer!