



31 km

4-kerken route

Fiets langs de dorpskernen
met de vier kerken van Ranst



RANST

daar zit pit in!





Voorwoord



De 4-kerkenroute is de ideale fietsroute om Ranst te verkennen. Ze is 31 kilometer lang en vertrekt aan de Sint-Pancratiuskerk in deelgemeente Ranst.

De route brengt je langs de dorpskernen met de vier kerken. Onderweg geniet je van natuurschoon in het Zevenbergenbos en van onze landelijke omgeving met akkers, boomgaarden en oude kasteeldomeinen.

Je ontdekt ook monumenten, zoals forten, kapellen of de stenen molen in Oelegem.


Vergeet tot slot niet om even halt te houden bij de pittoreske Millegemkerk die eigenlijk Kapel Onze-Lieve-Vrouw-ten-Hemel-opgenomen heet.

Ga zeker even zitten aan de picknicktafel en neem de omgeving in je op. Geniet ook van een natje en een droogje in de gezellige horecazaken op de route.

Veel fietsplezier.

Het college van burgemeester en schepenen

Start en einde



🚩 **Startbord aan de Sint-Pancratiuskerk**
Gasthuisstraat 38, Ranst

Deze route is grotendeels vlak, op enkele bruggen na. Je rijdt deels over verharde wegen, maar je ontdekt ook zandwegen, boswegen en weilandpaadjes. De route is niet geschikt voor kinderwagens en rolstoelgebruikers.

Kom je met het openbaar vervoer?

Vertrek aan het station van Lier en volg deze fietsknooppunten

89

88

91

87

86

85

84

richting **77** tot aan de Sint-Pancratiuskerk

Je kan aan het station van Lier ook een fiets huren.

Het recent aangelegd kerkplein vormt een rustig vertrekpunt van je fietstocht. Een deel van het oorspronkelijke kerkhof is hier aan de kerk nog bewaard gebleven. Op de route passeer je ook langs de nieuwe begraafplaats in de Schawijkstraat.



Ranst De Kerk



© Collectie Gemeentelijk documentatiecentrum

Sint-Pancratiuskerk



Ranst



Zevenbergenbos en Hof Zevenbergen

Vanaf het vertrekbord rijd je de Schoolstraat in. Aan het verhoogde kruispunt Zevenbergenlaan-Dennenlaan rijd je rechtdoor de Kasteeldreef in. Links zie je het kasteel Zevenbergen, genaamd Hof Zevenbergen en rechts de grot van Onze Lieve Vrouw van Lourdes.

Je vervolgt de route langs de slagboom en rijdt dwars door het bos tot aan de Schawijkstraat, die je rechts opdraait. Rechts passeer je de hoeve Drogenhof en de Gasthuishoeve die ooit deel uitmaakten van het domein Zevenbergen.

Even verder kom je aan de nieuwe begraafplaats van Ranst. Je rijdt hier rechtdoor, een zandweg op. Dit pad loopt door het Floerenbos en eindigt aan de Vaartstraat. Deze steek je over om dan linksaf de brug over te steken. Je volgt de Vaartstraat tot aan huisnummer 156. Hier sla je linksaf, de Hogenaardseweg op, die je volgt tot het einde. Daar draai je rechts het kronkelende Ginnegemveld op dat uitkomt op de Keerbaan. Je draait even rechtsaf om meteen aan de verkeerslichten links de brug over het Albertkanaal op te rijden.

Albertkanaal



© S. Correwyn

Voor je helemaal beneden bent, draai je scherp rechts het asfaltbaantje in, afdalend naar het jaagpad aan het Albertkanaal. Je slaat linksaf en volgt het jaagpad tot de 2e baan links (Everhoek). Die sla je in en net voor het bordje 'Privaat' draai je rechts de Louis Ecranlaan in. Louis Ecran is een jonge Oelegemse weerstander die aan het einde van WOII door de Duitsers werd gefusilleerd. Je steekt het eerstvolgende kruispunt over en waar de Louis Ecranlaan een scherpe bocht naar links maakt, volg je rechtdoor een smal paadje tot in de Oudstrijdersstraat. Je slaat hier linksaf en komt aan een rondpunt.

Het kunstwerk dat je hier ziet, verbeeldt een kolonie bosmieren, in het lokale dialect 'brakken' genoemd. De Oelegemse jongemannen werden vroeger met deze bijnaam 'vereerd'. Zij hadden in de omliggende dorpen de faam niet alleen werklustig, maar ook vechtlustig te zijn!

Voor een oude linde sla je rechts de Rundvoortstraat in. Via de eerste straat links, de Achterstraat, steven je recht op de kerk van Oelegem af.





© Collectie gemeentelijk documentatiecentrum

Onze-Lieve-Vrouw-ten-Hemel-opgenomen kerk



Oelegem

Naast café Boerenhof, met nog een authentiek interieur, sla je rechts de Kerkhoflei in. Je passeert de stenen molen met daarvoor een bakhuisje, een kapel en de begraafplaats van Oelegem.



Stenen molen met bakhuisje

● ● ● ●

Volg deze weg en rijd bij de bocht rechtdoor, via een zandweg, naar het jaagpad. Hier sla je linksaf. Net voorbij de Vlotstraat neem je het fietspad, de brug op. Boven aangekomen sla je rechtsaf en steek je het kanaal over. Beneden aan de rotonde, waar je nog een restant ziet van de vroegere Vierendeelbrug die over het Albertkanaal lag, blijf je de Oelegemsesteenweg rechtdoor volgen.

Oude en nieuwe brug



Op deze foto zie je de oude en de nieuwe brug



© D. Huygens



Je rijdt nu onder een brug van de E34. Links ligt het enorme waterspaarbekken van water-link. Je steekt even verder de E313 over via een brug. Beneden draai je meteen rechts een oud kasseibaantje op. Even verder, rechts van de ingang van Golf & Polo Club Bossenstein, wordt dit een zandweg die een poosje parallel loopt aan de autosnelweg.

Kasteel Bossenstein



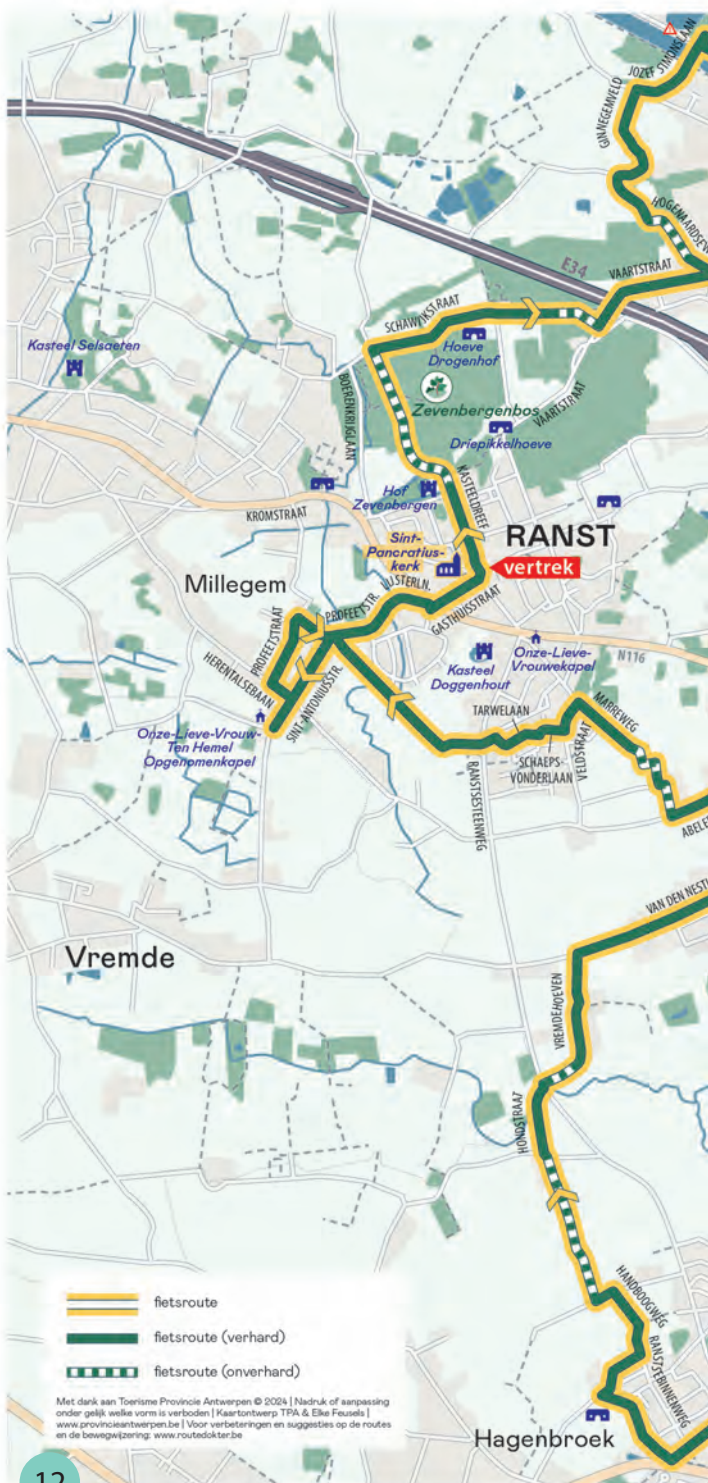
Wat later gaat de zandweg over in een brede bosweg en nadien in een landelijk betonbaantje. Bijna aan het einde van het bos aan je linkerkzijde, draai je links een bosweg in. Je houdt links aan en rijdt het bos in. Deze kronkelende bosweg komt uit op het golfterrein. Je steekt het golfterrein over en vervolgt langs de linkerkzijde van een alleenstaande hoeve het pad rechtdoor. Links heb je een zicht op het kasteel Bossenstein.



© Fotovrienden Broechem

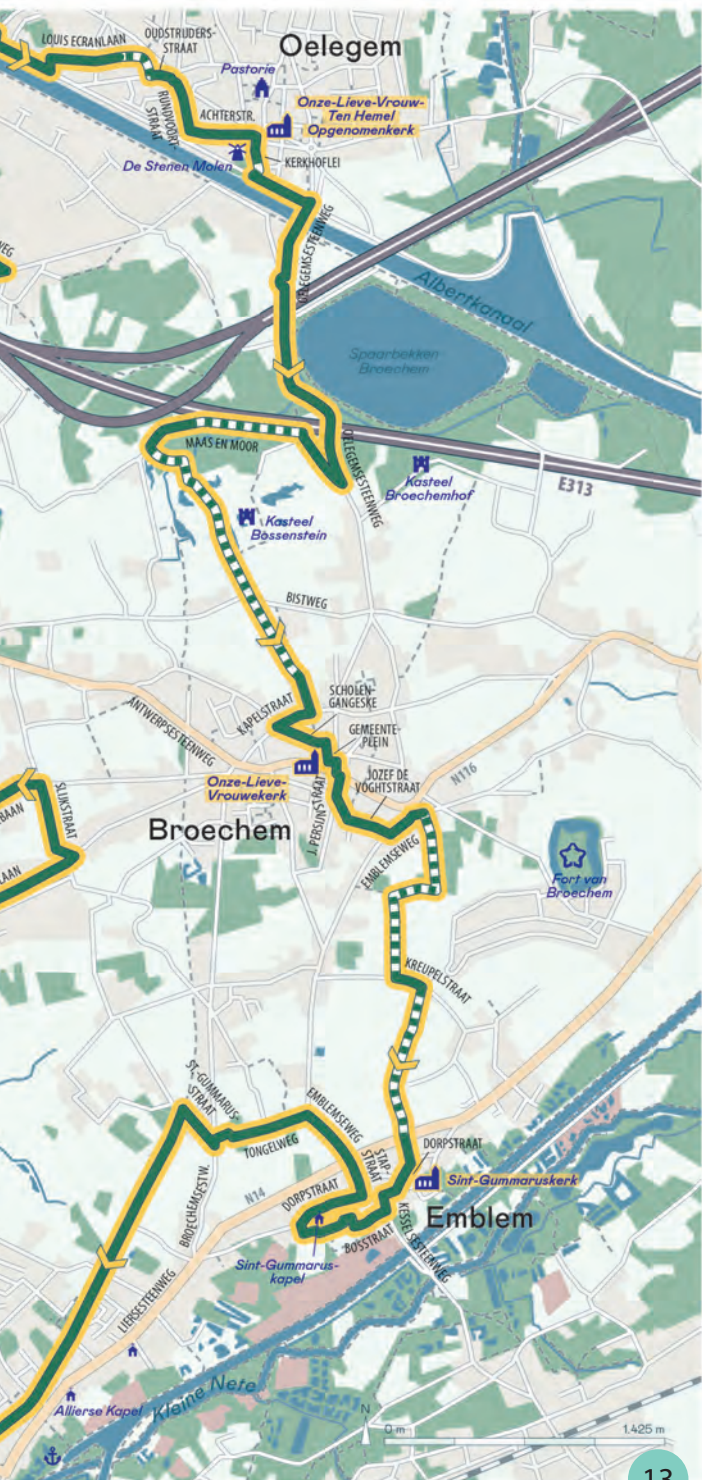
Je vervolgt het pad. Je kruist een betonnen weg (Bistweg) en volgt rechtdoor de zandweg met aan je linkerkzijde nog enkele holes van het golfterrein. Later gaat de zandweg over in een asfaltbaan.

Deze volg je tot aan het kruispunt met de Kapelstraat. Sla hier rechtsaf en fiets tot aan de kapel.



-  fietsroute
-  fietsroute (verhard)
-  fietsroute (onverhard)

Met dank aan Toerisme Provincie Antwerpen © 2024 | Nadruk of aanpassing onder gelijk welke vorm is verboden | Kaartontwerp TPA & Elke Feusels | www.provincieantwerpen.be | Voor verbeteringen en suggesties op de routes en de bewegwijzering: www.routedokter.be





© Pascal Van Acker

Onze-Lieve-Vrouwekapel

Neem even de tijd om deze mooie Onze-Lieve-Vrouwekapel te bezoeken. Ze is omgeven door een meidoornhaag en lindebomen, traditioneel aan Maria gewijde planten. De gevel van de kerk van Broechem vormde een inspiratiebron voor de gevel van deze kapel. Ooit was dit een rustplaats op een vaste processieroute.

Recht tegenover de kapel rijdt je het smalle Scholengangeske in. Bijna ten einde sla je rechtsaf richting kerk. Je arriveert aan het Gemeenteplein en de kerk van Broechem.



© Collectie Gemeentelijk documentatiecentrum

Onze-Lieve-Vrouwekerk



Broechem

Je rijdt het Gemeenteplein links op tot aan de Lostraat. Hier sla je rechtsaf, achter de kerk, tot aan de Pertendonckstraat. Steek deze voorzichtig over, sla even linksaf om dan onmiddellijk rechts de Jules Persynstraat in te rijden.

Jules Persyn (1878 - 1933) was een literatuurprofessor en schrijver. Hij vestigde zich vanaf 1922 in Broechem, aanvankelijk in villa De Vorstjens in de huidige Jules Persynstraat, later woonde hij in de Pertendonckstraat.

Even verder neem je links de Vorstjensweg, met typische arbeiderswoningen uit de vorige eeuw. Vervolgens rijd je links de Jozef De Voghtstraat in, genoemd naar de in Broechem geboren priester-dichter-prozaïst (1877-1956). Aan het einde van de straat neem je links de Emblemseweg, die wat verder overgaat in de Mollentstraat, genoemd naar het oude gehucht Moll-ter-Nethe. Net na het huis met nr. 5 draai je rechtsaf het karrenspoor in. Je volgt dit pad tot aan een T-kruispunt. Sla rechts de veldweg in.



Even verder, net voorbij houten stallingen en net vóór een fruitboomgaard, sla je linksaf en volg je het pad langs weiden en akkers tot aan een betonbaantje. Dit is de Kreupelstraat die je links oprijdt. Voorbij huisnummer 59 sla je rechts een weidepad in.

Fruitboomgaarden



Je volgt dit pad steeds rechtdoor, dwars door de fruitboomgaarden. Wanneer het pad voorbij een alleenstaand huis naar links wegdraait, rijd je rechtdoor over een smalle weg tot aan de Oostmalsesteenweg (rijksweg Lier-Oostmalle). Steek deze drukke baan voorzichtig over. Naast huisnummer 124 rijd je in de smalle Van Ockenwegel. Deze komt uit in de Dorpstraat in Emblem. Je bereikt nu rechts de kerk van Emblem, de Sint-Gummaruskerk.



Emblehem — Kerk



© Collectie Gemeentelijk Documentatiecentrum

Sint-Gummaruskerk



Emblem

Sint-Gummaruskapel


Je vervolgt de Dorpstraat (richting Lier). Sla de eerste straat linksaf (Kesselsesteenweg) om vervolgens meteen rechts, de Bosstraat in te rijden. Op het einde sla je rechtsaf. Je rijdt nu langs de begraafplaats van Emblem. Je volgt dit kronkelende pad langs het kerkhof tot je op een grote parkeerplaats uitkomt. Die rijd je af tot op het einde. Daar sla je rechtsaf het Sint-Gummarusveld in. Zo kom je opnieuw uit in de Dorpsstraat. Hier ga je rechtsaf en even later passeer je de mooie Sint-Gummaruskapel, gebouwd bovenop de miraculeuze bron, gewijd aan deze heilige.

Neem even tijd om te verpozen en geniet op de gezellige zitbank met zicht op de kapel.



© Linda Bracke

SAFI-pad



Je vervolgt de Dorpstraat. Verderop linksaf sla je de Stapstraat in. Op het einde, ter hoogte van de Oostmalsesteenweg hou je rekening met de verkeerslichten. Je steekt de baan over en rijdt nu de Emblemseweg in. Bij de volgende splitsing kies je links, de Tongelweg. Deze rijd je ten einde tot aan de Broechemsesteenweg die je voorzichtig oversteekt. Je bent nu in de Sint-Gummarusstraat die je volgt totdat een fietspad de straat kruist.

Dit is het SAFI-pad dat werd aangelegd op een oude spoorwegbedding tussen Lier en Oelegem. De spoorweg bleef tot 1970 in gebruik. Nu is het op de oude spoorwegbedding heerlijk fietsen tussen Ranst en Lier. De oude spoorlijn Lier-Broechem werd geëxploiteerd door de NMBS. Het stuk Broechem - Oelegem was een privéspoor, eigendom van de Société Anversoise Foncière et Industrielle (SAFI).

In Broechem lag het privéstation Safi waar de wagons werden uitgewisseld met de NMBS. Vandaar wordt de hele spoorlijn tussen Lier en Oelegem ook wel het SAFI-spoor genoemd.





Je rijdt links het fietspad in en volgt dit helemaal tot aan de ring van Lier. Hier draai je rechts de Mulderweg in die je volgt tot aan het kruispunt met Hagenbroek-Noord, waar je rechts inslaat. Aan het volgende T-kruispunt sla je linksaf om Hagenbroek-Noord verder te volgen. Weer aan een T-kruispunt gekomen, aan de Handboogweg, kies je links. Even verder, net voor de hoeve met huisnummer 27, sla je rechtsaf en rijd je rechtdoor de veldweg op. Deze eindigt in de Hondstraat. Je slaat linksaf en meteen weer rechts om even verder de Ranstsesteenweg te bereiken. Je steekt deze recht over en rijdt opnieuw een veldweg in.

Deze weg brengt je langs Vremderhoeven naar de Van den Nestlaan. Steek deze straat over en rijd rechtsaf het fietspad op. De weg leidt je langs een van de terreinen van de vroegere Britse militaire basis, waar nu gemeentelijke diensten en ook Fedasil ondergebracht zijn. Eens dit gewezen militair domein voorbij, draai je links de Slijkstraat in en blijf je deze volgen tot aan het kruispunt ter hoogte van de voetbalterreinen van KFC Broechem. Hier neem je links, de Abelebaan. Net voorbij huisnummer 99 sla je rechtsaf een smal weilandwegel in tussen sloot en gebouw. Op het einde draai je rechts het baantje op dat even verder overgaat in een zandweg. Aan huisnummer 24 verandert de weg opnieuw in een verhard baantje dat je rechtdoor volgt. Dit is de Marreweg, die uitkomt in een haakse bocht van de Veldstraat.

Je slaat hier linksaf de Veldstraat in. Je neemt de eerste straat rechts. Dit is de Schaepsvonderlaan. Je negeert de eerste straat rechts en rijdt verder schuin rechts de Tarwelaan in. Op het einde van deze doodlopende straat kan je schuin rechts een fietspad oprijden dat je volgt, langs de watertoren, tot aan de Ranstsesteenweg. Deze steek je recht over en je volgt het fietspad verder. Je rijdt langs sportterreinen en naast een beek tot aan de Profeetstraat. Hier sla je linksaf en meteen opnieuw linksaf in de Sint-Antoniussstraat. De Sint-Antoniussstraat komt uit op de Herentalsebaan. Steek de Herentalsebaan voorzichtig over. Je komt nu aan de pittoreske 'Millegemkerk', die eigenlijk Kapel Onze-Lieve-Vrouw-ten-Hemel-opgenomen heet.

Kapel Onze-Lieve-Vrouw-ten-Hemel-opgenomen 'Millegemkerk'



© Omroepend Erfgoed Beeldbank, s.n. (2016)

Deze kerk was de eerste parochiekerk van de 'heerlijkheid Ranst'. Ze is vooral bekend omwille van de verering van Sint-Antonius. Je rijdt rond de kerk en keert terug via de Sint-Antoniusstraat tot aan de Herentalsebaan. Hier sla je linksaf het fietspad op en volg rechts de Profeetstraat. Je volgt de Profeetstraat tot aan de verkeerslichten aan de Kromstraat. Deze steek je over naar de Gasthuisstraat. Aan je rechterkant bemerk je voorbij de bibliotheek nog een oud klooster. Het klooster is in 1844 gesticht door de zusters Annonciaden uit Veltem. Vrij snel kwam hier een 'gasthuis', waar de zusters onderdak boden aan arme ouderlingen en zieken en later een meisjesschool. Je arriveert terug aan het beginpunt van een mooie en boeiende route!

**Hopelijk heb je genoten van de tocht.
Kom zeker eens terug om al het moois
in Ranst verder te ontdekken!**



© Toerisme Provincie Antwerpen

Meer info, extra fiets- en wandelroutes,
lekkere adresjes onderweg
www.ranst.be/toerisme

Voor de meest recente update, wegenwerken
en omleidingen: www.fietsknooppunt.be

Colofon



Werkgroep Themaraad Toerisme Ranst in samenwerking met de Themaraad Erfgoed Ranst en het Gemeentelijk Documentatiecentrum
Vormgeving Prospector

Kaartopmaak Toerisme Provincie Antwerpen en Elke Feusels

Beelden © Gemeente Ranst, Gemeentelijk Documentatiecentrum, Linda Bracke, Pascal Van Acker, Toerisme Provincie Antwerpen, S. Correwyn, D. Huygens, Onroerend Erfgoed Beeldbank, Fotovrienden Broechem.

Verantwoordelijke uitgever Deze uitgave kwam tot stand in opdracht van het gemeentebestuur van Ranst. V.U.: Johan De Ryck, G. Peetersstraat 7, 2520 Ranst

Deze brochure is met de grootste zorg samengesteld. Toerisme Ranst is niet aansprakelijk voor eventuele wijzigingen en/of onjuistheden in de opgenomen gegevens. Alle rechten voorbehouden. Niets uit deze uitgave mag worden vermenigvuldigd, opgeslagen in een geautomatiseerd gegevensbestand, of openbaar gemaakt, in enige vorm of op enige wijze, hetzij elektronisch, mechanisch, door fotokopieën, opnamen of op welke manier dan ook, zonder voorafgaande schriftelijke toestemming van de uitgever.

© 2024