

# Over water, water en nog eens water

Lengte: 33,7 km

Stijging: 106 m

Duur: 2h

Vertrek en aankomst: Heistraat, Herentals



















Een woordje uitleg bij de wegbeschrijving:



FK: Fietsknooppunt



WK: Wandelknooppunt

Totaal (km)	Type	Kaart-nummer	Informatie	Uurrooster (17km/h)	Volgende (m)
0	Start	1	Heistraat, Herentals	0 min	2060
2,06		2	FK 14	7 min	1020
3,08		3	WK 69	11 min	250
3,33		3	WK 73	12 min	135
3,47	Info	3	<b>1 - Peilgestuurde drainage</b>	12 min	620
4,09		4	WK 72	14 min	600
4,69		4	WK 90	17 min	520
5,21		5	FK 37	18 min	820
6,03	Info	5	<b>2 - Stuw</b>	21 min	1735
7,76		6	FK 57	27 min	2935
10,70		7	FK 58	38 min	3635
14,33		10	FK 36	51 min	705
15,04		10	FK 75	53 min	610
15,65	Info	11	<b>3 - Stuw</b>	55 min	355
16,00		11	FK 74	56 min	1915
17,92		12	FK 76	1 h 3 min	5555
23,47		15	Volg FK 35 tot WK 99	1 h 23 min	280
23,75		16	WK 50	1 h 24 min	135
23,89		16	WK 51	1 h 24 min	430
24,32		16	WK 96	1 h 26 min	790

25,11		16	WK 97	1 h 29 min	335
25,44		16	WK 94	1 h 30 min	0
25,44	<b>Info</b>	16	<b>4 - Stuw</b>	1 h 30 min	1330
26,77		17	WK 93	1 h 34 min	770
27,54		17	WK 98	1 h 37 min	1715
29,26	←	18	Sla links af op Heide en volg heide tot WK 77	1 h 43 min	330
29,59		19	WK 75	1 h 44 min	380
29,97		20	WK 76	1 h 46 min	750
30,72		20	WK 66	1 h 48 min	470
31,19		21	WK 67	1 h 50 min	1180
32,37		22	WK 68	1 h 54 min	1330
33,70	↑	23	Volg Wijngaard tot parking	1 h 59 min	20
33,72	<b>Einde</b>	23	<b>Parking</b>	1 h 59 min	



