



Playsant op Pad

21 ROUTES, 1 AVONTUUR

4 ZOERSEL - OOSTMALLE

13,2 KM

Playsant op Pad, 21 routes, 1 avontuur in Lille, Malle, Ranst, Zandhoven en Zoersel

21 aaneengesochakelde wandelingen leiden je langs de mooiste pareltjes van de GR, wandelknooppunten en plaatselijke paadjes in het Land van Playsantiën. Kies je favoriete dagwandeling of stel zelf je meerdaagse tocht samen. Het kan allemaal! Playsantoppad.be! Daar begint jouw avontuur!



Zoersel - Oostmalle (13,2 km)

De wandelknooppunten (KP) zijn met  aangeduid. De stukken met aanduiding    zijn onderdeel van het GR-netwerk.



Lindepaviljoen/infopunt De Ster, Oostmallebaan 15, Zoersel. De dichtstbijzijnde halte van het openbaar vervoer ligt in het dorp van Zoersel (dorpsplein, ter hoogte van de bibliotheek). Vandaar is het een 150m rechts richting Oostmalle. Het Lindepaviljoen ligt dan links.







Rond het Lindepaviljoen.

Aan de achterkant van het Lindepaviljoen loopt de wandelroute naar rechts richting KP 80. Volg volgende knooppunten:



Net voorbij een alleenstaande woning aan de linkerkant, met hekwerk omgeven, sla je links een landbouwersweg in. Ben je aan KP 70, dan ben je een 50-tal meter te ver. Keer even op je stappen (in de Kluisbaan) terug. Volg het Natuurpuntpad met blauwe rechthoekjes aangeduid. Je houdt op de landbouwweg steeds rechts. Mogelijks is het pad afgesloten door een elektrische afrastering voor de passage van koeien. Je kan die onderbreken om door te gaan. Vergeet niet terug te sluiten. Volg deze markeringen tot je weer op de Kluisbaan uitkomt. Aan KP 73 ga je even naar links, en dan rechts ter hoogte van de straatnaam Blommerschot het padje van Natuurpunt (aangegeven met rood vierkantje) in. Volg dit rode vierkantje niet verder, maar wel de beek. Aan de rustbank ga je rechtsaf en verder terug rechtsaf over het brugje. Je blijft het pad volgen tot je aan het Kruis komt, KP 72. Daar ga je rechts rond het Kruis, tot je aan je rechterkant, voorbij de picknicktafel met hut, een aanduiding ziet van het Natuurpuntpad aangeduid met een liggend blauw rechthoekje. Ga hier het bos in. Volg de blauwe rechthoekjes tot aan KP 70.

Neem dan volgende knooppunten:  ->  ->  -> 

Wandel dan in de richting van KP 49. Op het kruispunt Oostmallebaan(N14)/ Herentalsebaan aan Crelan, ga je rechts af tot aan het Lindepaviljoen.

MEER INFO OF VRAGEN?

Land van Playsantiën vzw
Gustaaf Peetersstraat 7 • 2520 Ranst
03 206 09 26 • info@landvanplaysantien.be

www.playsantoppad.be