
















-  fietsroute
-  aanlooproute
-  fietsknooppunt
-  fietsroute (verhard, niet-autovrij)
-  fietsroute (verhard, autovrij)
-  fietsroute (onverhard)
-  fietsroute (semi-verhard en autovrij)
-  kilometeraanduiding
-  picknickplaats
-  speelterrein
-  bijenhotel
-  fruitverkoop
-  thuisverkoop van fruit- en streekproducten

Variante via Lierse Vesten van maandag tot zaterdagmiddag 12 uur



Met dank aan Toerisme Provincie Antwerpen © 2020 | Nadruk of aanpassing onder gelijk welke vorm is verboden | Kaartontwerp TPA & Elke Feusels | [www.provincieantwerpen.be](http://www.provincieantwerpen.be) | Voor verbeteringen en suggesties op de routes en de bewegwijzering: [www.routetokter.be](http://www.routetokter.be)

\*Voortgang voor wandelaars. Wielertoeristen en fietsmanifestaties niet toegelaten.