

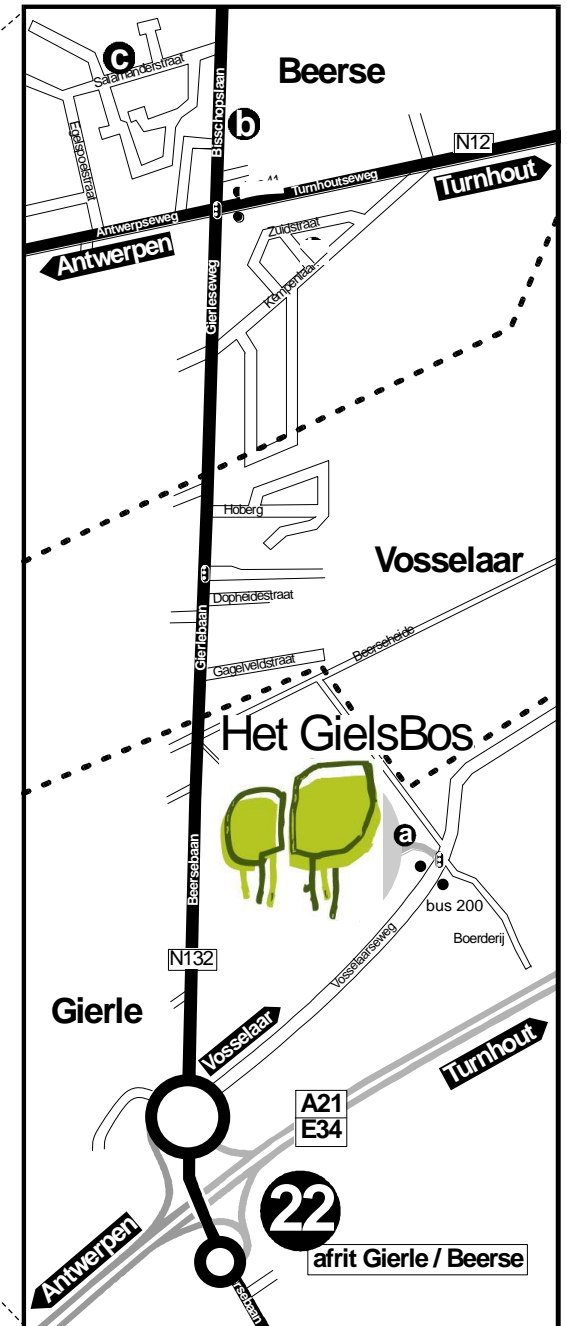
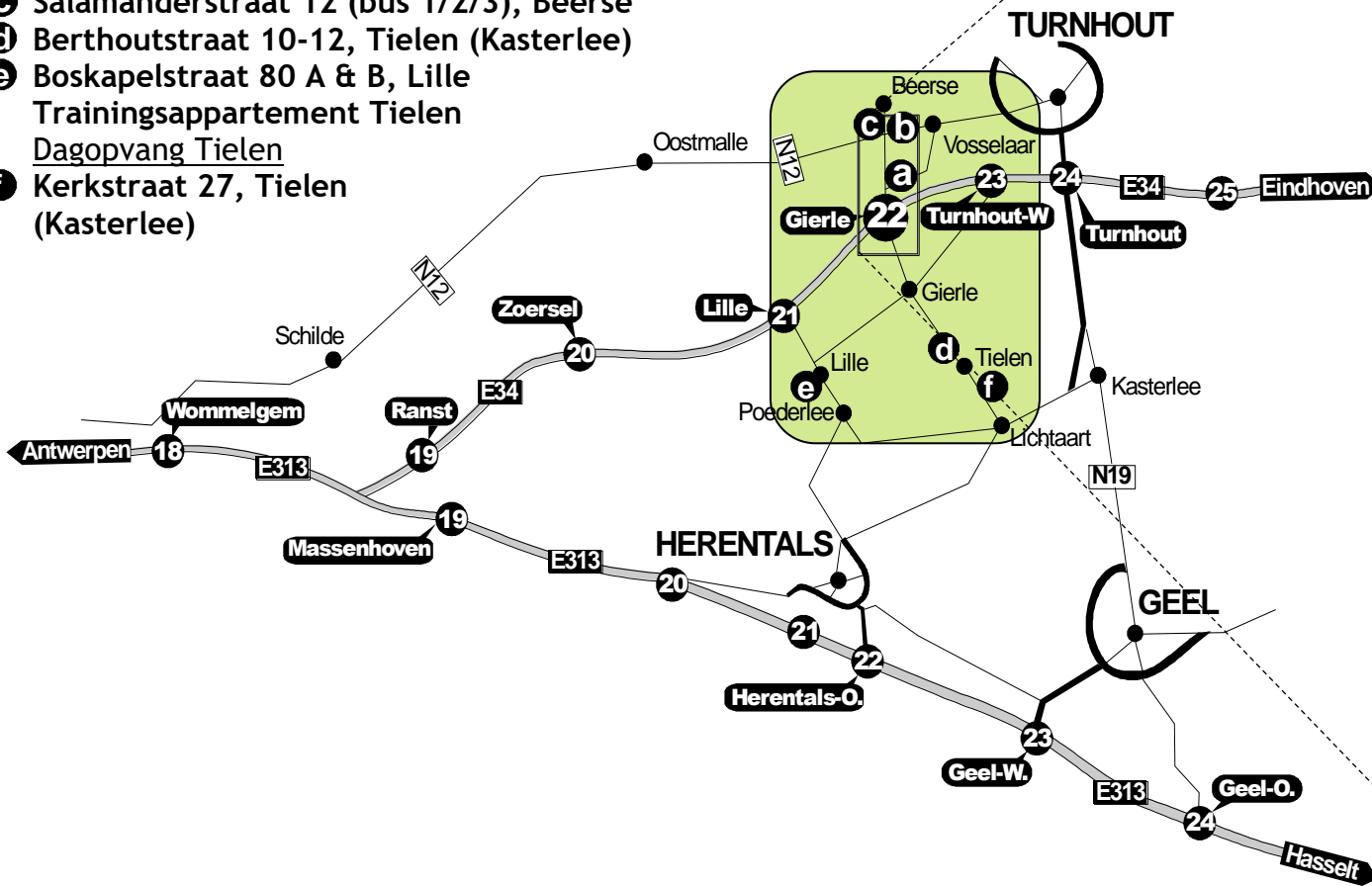
## Ligingsplan

**a** Hoofdlocatie: Vosselaarseweg 1 te Gierle (014 60 12 11)

- met de auto: E34 (Antwerpen-Turnhout-Eindhoven) afrit 22 - N132 (Gierle-Beerse), wegwijzers volgen
- met het openbaar vervoer: lijn 200 (Turnhout-Retie) halte Het GielsBos

Wonen in het dorp

- b** Bisschopslaan 53-55, Beerse
- c** Salamanderstraat 12 (bus 1/2/3), Beerse
- d** Berthoutstraat 10-12, Tielen (Kasterlee)
- e** Boskapelstraat 80 A & B, Lille  
Trainingsappartement Tielen  
Dagopvang Tielen
- f** Kerkstraat 27, Tielen  
(Kasterlee)




# PLATTEGROND Het GielsBos



## Legende:

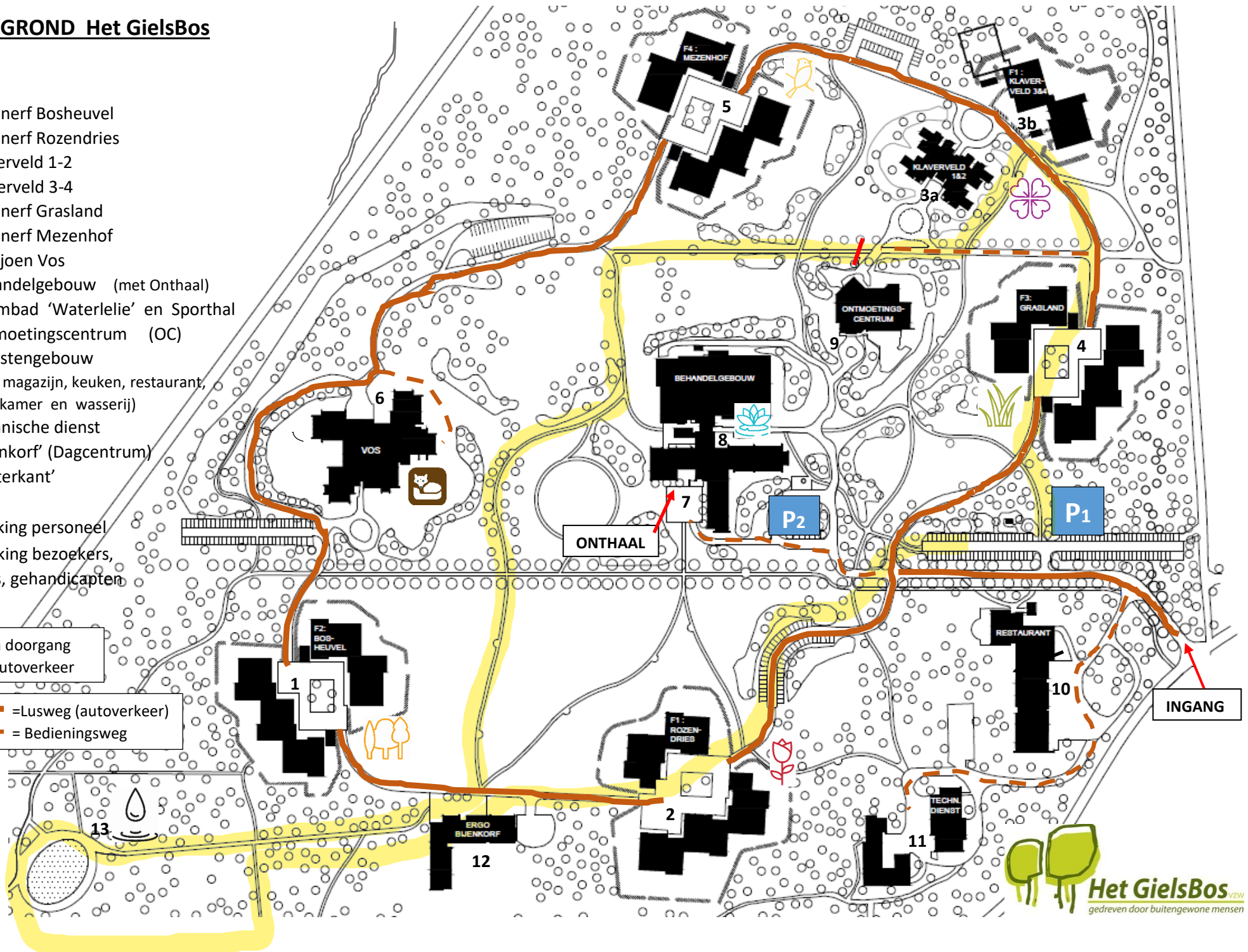
- 1 - Woonerf Bosheuvel
- 2 - Woonerf Rozendries
- 3a - Klaverveld 1-2
- 3b - Klaverveld 3-4
- 4 - Woonerf Grasland
- 5 - Woonerf Mezenhof
- 6 - Paviljoen Vos
- 7 - Behandelgebouw (met Onthaal)
- 8 - Zwembad 'Waterlelie' en Sporthal
- 9 - Ontmoetingscentrum (OC)
- 10 - Dienstengebouw (met magazijn, keuken, restaurant, naaikamer en wasserij)
- 11 - Technische dienst
- 12 - 'Bijenkorf' (Dagcentrum)
- 13 - 'Waterkant'

P1 : Parking personeel

P2 : Parking bezoekers, bus, gehandicapten

 = Geen doorgang voor autoverkeer

 = Lusweg (autoverkeer)  
 = Bedieningsweg



**Het GielsBos**  
gedreven door buitengewone mensen